

Karta pracy ucznia do zajęć z informatyki:

Planowanie i tworzenie prezentacji multimedialnej

Zadanie 1

Zaplanuj prezentację na temat wybranego: „Parki Narodowe w Polsce” złożoną z minimum dziesięciu slajdów.

Przykładowy plan prezentacji – uzupełnij slajdy o własne propozycje:

Nazwa parku	Znak graficzny – logo parku	Mapa położenie parku	Informacje ogólne o parku: <ul style="list-style-type: none">• data utworzenia;• powierzchnia;• osobliwości roślin i zwierząt;• cechy krajobrazu;
obrazek - zdjęcie	obrazek - zdjęcie	obrazek - zdjęcie	obrazek - zdjęcie
Inne informacje na temat wybranego parku narodowego występującego w Polsce.			

Zadanie 2:





Wykonaj prezentację w programie PowerPoint zgodnie z planem z zadania 1.

Przykładowa uzupełniona karta pracy ucznia.

Planowanie i tworzenie prezentacji multimedialnej

Zadanie 1

Zaplanuj prezentację na temat wybranego: „Parki Narodowe w Polsce” złożoną z minimum dziesięciu slajdów.

 <p>Ojcowski Park Narodowy</p>			<ul style="list-style-type: none"> • Utworzony 14 stycznia 1956., woj. Małopolskie; • Powierzchnia Parku – 2145,62 ha; • Obejmuje część Wyżyny Krakowsko-Częstochowskiej – Dolinę Prądnika i Dolinę Sąspowską wraz z przyległymi częściami wierzchołiny jurajskiej.
<p>Skalki wapienne</p>	<p>Widok ogólny</p>	<p>Maczuga Herkulesa</p>	<p>Brama Krakowska</p>
			



Panorama



Jaskinia



Kruszczyk błotny



Żywiec gruczołowy



Obrazki plamiste



Róža alpejska



Brzoza ojcowska



Nocek duży



Bocian czarny



Dzięcioł czarny



Żmija zygzakowata

Ojcowski Park Narodowy położony jest na Wyżynie Krakowsko-Częstochowskiej, obejmuje fragment dorzecza Prądnika i Sąspówki. Wyżyna zbudowana jest z wapieni jurajskich. Występują tu liczne rzeźbione w wyniku zjawisk krasowych głębokie doliny, skałki, jaskinie i wywierzyska. Na zboczach dolin zachowały się tzw. terasy skalne, które są fragmentami starszych poziomów dna doliny.

Na terenie parku znajdują się dwie główne doliny rzeczne: Prądnika i Sąspowska oraz kilkanaście dolin suchych wąwozów krasowych. Wąwozy te, często o stromych ścianach kończą się skalnymi bramami. Jedną ze znanych jest tzw. Brama Krakowska. Inne znane formy skalne to: Maczuga Herkulesa, Igła Deotymy, Skały Panieńskie i Koronne. Na uwagę zasługuje duża ilość jaskiń

(ok.300 w rejonie Ojcowa). Do największych należą: Jaskinia Łokietka, Ciemna, Zbójcka, Koziarnia. W jaskiniach znajdowane są ślady paleolitycznego człowieka i szczątki zwierząt plejstoceny. Jaskinie są miejscem schronienia i zimowania dla nietoperzy. Sylwetka nietoperza nad ruinami ojcowskiego zamku jest symbolem Ojcowskiego Parku Narodowego.

Na charakterystyczną bardzo bogatą i różnorodną szatę roślinną parku mają wpływ dwa główne czynniki: mikroklimat i gleby wykształcone na wapiennym podłożu. Na nasłonecznionych stokach rosną krzewiaste zarośla, wśród których występują murawy kserotermiczne. Do roślin ciepłolubnych należy tu m.in. ostnica Jana, wiśnia karłowata. Osobliwością botaniczną jest brzoza ojcowska. Inne chronione gatunki to: jęczmierz zwyczajny, chaber miękkowłosy, obuwik pospolity największy polski storczyk, tojad mołdawski, obrazki plamiste. Niżej rosną lasy bukowe i dębowo-grabowe. Na dnie dolin występują zbiorowiska łąkowe(m.in. rajgrasowe), a na wapiennych skałkach - roślinność naskalna.

Fauna jest również bogata i różnorodna. Występuje tu ok. 11000 gatunków zwierząt, w tym ponad 4000 gatunków owadów (kraśniki, miernikowce, sówki, cykady). Osobliwością faunistyczną są nietoperze. Jest ich 15 gatunków, w tym podkowiec mały, nocek i bardzo rzadki nocek orzęsiony. Wśród 120 gatunków ptaków można spotkać pluszcza, pliszkę górską, zimorodka. Ponadto żyją tu: sarny, borsuki, lisy, jenoty, tchórze, kuny, gronostaje, łasice łąski, piżmaki i wiele gatunków płazów, gadów i ślimaków.

Dla ruchu turystycznego udostępniona jest sieć oznakowanych szlaków (ok.20 km) pieszych, rowerowych, konnych. Na terenie parku znajdują się liczne obiekty kulturowe, takie jak: XIV- wieczny zamek Kazimierzowski w Ojcowie, zamek w Pieskowej Skale, sakralny zespół tzw. pustelni bł. Salomei w Grodzisku, budownictwo ludowe, młyny wodne.

Zadanie 2:

Wykonaj prezentację w programie PowerPoint zgodnie z planem z zadania 1.